



УКРАЇНА

Вінницька обласна державна адміністрація

ДЕПАРТАМЕНТ АГРОПРОМИСЛОВОГО РОЗВИТКУ,

ЕКОЛОГІЇ ТА ПРИРОДНИХ РЕСУРСІВ

вул. Соборна, 15-а, м. Вінниця, 21100 Тел. (0432) 67-08-20, факс 67-08-39
email: upr_agro@vin.gov.ua Код ЄДРПОУ 41450233

23.06.18 № 09.02-11/5201
На № _____ від _____ Директору
ДП «Вінницький облавтодор»
ВАТ «ДАК «Автомобільні дороги
України»
Шаповалу І.В.
вул. 40-річчя Перемоги, 27,
м. Вінниця,
21100

Щодо пропозицій від громадськості

Відповідно до повідомлення про плановану діяльність ДП «Вінницький облавтодор» ВАТ «ДАК «Автомобільні дороги України», яка підлягає оцінці впливу на довкілля (реєстраційний номер 201861898/1875 у Єдиному реєстрі з оцінки впливу на довкілля), стосовно продовження видобування корисних копалин на Селищанському родовищі, ділянка №2 Літинського району Вінницької області, розпочато процедуру оцінки впливу на довкілля у відповідності до законодавства.

Відтак, з дня офіційного оприлюднення зазначеного повідомлення про плановану діяльність до Департаменту надійшли зауваження і пропозиції від громадськості щодо планованої діяльності, а саме від: ГО «Рух за очищення Літинщини від корупції і зловживання владою» (Громадськість Літинського району).

Відповідно до частини сьомої ст. 5 Закону України «Про оцінку впливу на довкілля» надсилаємо вказані копії зауважень та пропозицій, що надійшли до повідомлення про плановану діяльність №201861898/1875.

Додаток: зазначений лист на 3 аркушах в 1 примірнику.

Начальник управління
охорони земель, природних ресурсів
та екологічної експертизи


Магера А.П.

Лісовенко О.В.
Герус Д. П.

Директору Департаменту
агропромислового розвитку,
екології та природних ресурсів
Вінницької ОДА
Ткачуку М.Ф.
21100, м. Вінниця, вул. Соборна, 15А

Копії: Начальнику Державної екологічної
інспекції у Вінницькій області
Дубовому Ю.В.
21100, м. Вінниця, вул. 600-річчя, 19

Начальнику Головного управління
Держпродспоживслужби
у Вінницькій області
Сидоруку Г.П.
21000, м. Вінниця, вул. Максимовича, 19

Громадськість Літинського району:

голова ГО „Рух за очищення
Літинщини від корупції”
Здобичевський Володимир
Андрієвич Ю.В.

22300 Вінницька обл., смт. Літин,
Літинський ЧЗПЗ, А/Б скринька № 6
097 8473448

ЗАУВАЖЕННЯ ТА ПРОПОЗИЦІЇ

до планової діяльності, яка підлягає оцінці впливу на довкілля

У газеті «Літинський вісник» (стор. 3) від 31.05.2018 р. № 22 (9376) Дочірнє підприємство «Вінницький облавтодор» Відкритого акціонерного товариства «Державна акціонерна компанія «Автомобільні дороги України» (далі по тексту – Підприємство, ДП «Вінницький облавтодор») (код згідно ЄДРПОУ: 32054743) було розміщено Повідомлення про планову діяльність, яка підлягає оцінці впливу на довкілля (далі по тексту – Повідомлення). Цим Повідомленням Підприємство гарантує доведення інформації до відома мешканців громади, яка може зазнати впливу планової діяльності.

В п.п. 13-15 Повідомлення зазначено, що громадськість має право надати уповноваженому органу (Департаменту агропромислового розвитку, екології та природних ресурсів Вінницької ОДА) зауваження і пропозиції до планованої діяльності, обсягу досліджень та рівня деталізації інформації, що підлягає включенню до звіту з оцінки впливу на довкілля. Тому, **реалізуючи своє право, надаємо свої зауваження та пропозиції:**

ДЕПАРТАМЕНТ
АГРОПРОМИСЛОВОГО РОЗВИТКУ,
ЕКОЛОГІЇ ТА ПРИРОДНИХ РЕСУРСІВ
Вінницької облдержадміністрації
ВХІДНИЙ № 6303/20-07
dd ob 2018

1. Місце провадження діяльності та її потенційний вплив на довкілля територію прилеглих населених пунктів.

В п. 3 Повідомлення зазначено, що місцем провадження планованої діяльності є Вінницька область, Літинський район, 1,0 км на захід від с. Селище. Але в повідомленні не зазначено адміністративно-територіального пункту та адміністративно-територіальної одиниці (сільської ради), на території якого планується діяльність із видобутку чарнокітів.

В п. 8 Повідомлення «Сфера, джерела та види можливого впливу на довкілля» також мають бути зазначені навколишні населені пункти, які можуть піддаватися впливу від діяльності Підприємства на Селищанському родовищі чарнокітів ділянка № 2. Такими населеними пунктами є смт Літин, с. Селище та с. Сосни Літинського району Вінницької області.

Проте, саме жителі с. Селище вже відчують на собі наслідки цієї планової діяльності.

Зі сторони Підприємства відбувається ігнорування інформування жителів с. Селище, особливо вул. Коцюбинського, яка розташована неприпустимо близько до об'єкта планової діяльності Селищанського родовища чарнокітів ділянка № 2.

Тому вважаємо, що необхідно внести коригування і поширити територію впливу планової діяльності ДП «Вінницький автодор» на територію всіх адміністративно-територіальних одиниць (населених пунктів), які зазнаватимуть від неї впливу, а саме: смт Літин, с. Селище, с. Сосни, а також здійснювати максимальне інформування жителів даних населених пунктів.

В п. 8 Повідомлення «Сфера, джерела та види можливого впливу на довкілля» зазначено, що для запобігання забрудненню р. Згар проектом розробки передбачено відстоювання кр'єрних вод перед скидом та постійний контроль за якістю кар'єрних вод, що скидаються.

Звертаємо увагу на те, що лише маючи намір розробляти Селищанське родовище чарнокітів ділянка № 2, станом на сьогоднішній час з непрацюючого кар'єру вже відкачана вода в р. Згар. Наслідком цього також стало зменшення підпірного рівня ґрунтових вод, через що в криницях домогосподарств с. Селище по вул. Коцюбинського в криницях зникла вода.

Також, поки на Селищанському родовищі чарнокітів ділянка № 2 не здійснювались роботи по видобутку корисних копалин органи влади попереджали людей про підвищений радіаційний фон в районі видобутку каменю та неприпустимість відпочинку на території кар'єру. Тому виникає зустрічне запитання щодо води, яку вже відкачали в травні 2018 року в

р. Згар, яка тобто вода, відкачана у річку, можливо теж є радіоактивною? Отже жителів прилеглих до р. Згар населених пунктів нижче по течії від розташування кар'єру та жителів м. Вінниці очікує «сюрприз» від ВАТ «Державна акціонерна компанія «Автомобільні дороги України» в найближчий час.

Тому, залишається не зрозумілим питання, яким чином було проведено відстоювання кар'єрних вод перед скидом у річку, у чому полягав і як здійснювався контроль за якістю кар'єрних вод. Можливо всі ці дії було здійснено не офіційно? Дану інформацію необхідно довести до відома громадськості.

В Повідомленні також немає інформації про погодження на скид води у р. Згар із Вінницьким регіональним управлінням водних ресурсів, Головним управлінням ДСНС у Вінницькій області, Головним управлінням Держпродспоживслужби у Вінницькій області, а також чи робилась і надавалась екологічна експертна оцінка видобування корисних копалин на Селищанському родовищі чарнокітів ділянка № 2.

В п. 9 Повідомлення зазначено, що планована діяльність на Селищанському родовищі чарнокітів ділянка № 2 відноситься до другої категорії видів діяльності та об'єктів, які можуть мати значний вплив на довкілля та підлягають оцінці впливу на довкілля. Проте в Повідомленні не висвітлена дана інформація, не надано роз'яснення в чому може полягати значний вплив на довкілля. Тому, вважаємо, що така інформація має бути доведена до відома громадськості.

2. В Повідомленні відсутня така інформація:

- чи проведена (або чи планується проводитись) оцінка впливу на довкілля;
- не визначені санітарні зони навколо Селищанського родовища чарнокітів ділянка № 2 та їх розміри згідно чинних державних санітарних та будівельних норм;
- не зазначені терміни планованого використання Селищанського родовища чарнокітів ділянка № 2 (крім того що дозвіл діє до 17.11.2018 р.);
- не зазначено механізм плати за користування надрами Селищанського родовища чарнокітів ділянка № 2 і в який бюджет, в якій кількості та періодичності будуть надходити кошти;
- не надано витяги з екологічного паспорта Селищанського родовища чарнокітів ділянка № 2;
- відсутня по тексту Повідомлення технічна альтернатива 2.

Вважаємо за необхідне довести до відома громадськості вищевказану та іншу необхідну інформацію.

3. Попередній досвід діяльності Селищанського родовища чарнокітів ділянка № 2.

Жителі смт Літин, с. Селище та с. Сосни занепокоєні цим Повідомленням у газеті, адже свого часу попередня робота Селищанського родовища чарнокітів ділянка № 2 завдавала значної шкоди їх життю – забруднення шумом, пилом від підривів породи, механічний вплив – камені залітали на територію присадибних ділянок жителів с. Селище (в деяких випадках навіть завдавали шкоди будинкам та господарським будівлям). Тому жителі с. Селище свого часу просили і домоглися закриття розробки даного кар'єру.

Крім того на попередній розробці Селищанського родовища чарнокітів ділянка № 2 не була проведена гірничо-технічна рекультивація покинутого родовища під водойму із залісненням берегів.

В п. 7 даного Повідомлення «Еколого-інженерна підготовка і захист території за альтернативами» зазначено, що перед початком здійснення видобувних робіт передбачається гірничо-технічна рекультивація площі ділянки надр згідно проекту гірничо-технічної рекультивації. В абз. 3 п. 8 Повідомлення «Ґрунти та геологічне середовище» зазначено, що створена відкрита гірнича виробка в подальшому буде рекультивована під водойму із залісненням берегів.

Проте такий Проект гірничо-технічної рекультивації, яким передбачено відповідні заходи з підготовки родовища до розробки та охорони довкілля і надр до громадськості не доведений.

4. Соціально-економічний вплив діяльності Селищанського родовища чарнокітів ділянка № 2.

В п. 4 Повідомлення «Соціально-економічний вплив планованої діяльності» ДП «Вінницький облавтодор» зазначає, що відновлення діяльності із видобування корисної копалини на Селищанському родовищі ділянка № 2 забезпечить робочими місцями працездатне населення регіону, сплату податків до місцевих бюджетів, покращення економічної ситуації регіону.

Дана інформація є абстрактною. Підприємство не надає конкретної інформації щодо того, яка кількість робочих місць буде створена у випадку відновлення роботи вищевказаного родовища. До того ж звертаємо увагу на те, що через демографічну кризу та вимушену трудову міграцію до сусідніх країн – Республіки Польща та Чехії, в Літинському районі дефіцит трудових ресурсів вже відчувають місцеві підприємства, які через це залучають до себе працівників із інших районів Вінницької області. Так може бути із потенційними робочими місцями на Селищанському родовищі ділянка № 2,

що не дасть жодного ефекту, так як податок на доходи фізичних осіб буде сплачуватися по місцю проживання працівників, залучених із інших районів Вінницької області. Тому сплата податку на дохід фізичних осіб до місцевих бюджетів, що Підприємство вважає великим досягненням і благом для нашої громади не дасть жодного соціально-економічного ефекту.

Справжній та дійсно відчутний економічний ефект могла б дати лише зміна адреси реєстрації ДП «Вінницький облавтодор» на адресу реєстрації нашої Селищенської або Літинської територіальних громад та сплату внаслідок цього до місцевого бюджету податку на прибуток підприємства, про що не говориться в Повідомленні жодним чином.

Згідно зі ст. 3 Конституції України, «Людина, її життя і здоров'я, честь і гідність, недоторканність і безпека визнаються в Україні найвищою соціальною цінністю».

В ст. 16 Конституції України зазначено: «Забезпечення екологічної безпеки і підтримання екологічної рівноваги на території України, ... збереження генофонду Українського народу є обов'язком держави».

Ст. 50 Конституції України гарантує: «Кожен має право на безпечне для життя і здоров'я довкілля та на відшкодування завданої порушенням цього права шкоди. Кожному гарантується право вільного доступу до інформації про стан довкілля, ..., а також право на її поширення. Така інформація ніким не може бути засекречена».

Відповідно до ст. 40 Конституції України, «Усі мають право направляти індивідуальні чи колективні письмові звернення або особисто звертатися до органів державної влади, органів місцевого самоврядування та посадових і службових осіб цих органів, що зобов'язані розглянути звернення і дати обґрунтовану відповідь у встановлений законом строк».

Враховуючи вищезазначене, керуючись ст. 3,16, 40, 50 Конституції України, ст. ст. 14, 20 Закону України «Про звернення громадян», –




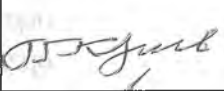


ВИМАГАЄМО:

1. Врахувати наші зауваження та пропозиції щодо наміру ДП «Вінницький облавтодор» ВАТ «Державна акціонерна компанія «Автомобільні дороги України» проводити діяльність по видобутку корисних копалин на Селищанському родовищі чарнокітів ділянка №2.
2. Повідомити компетентні органи державної влади про відкачку води із Селищанського родовища чарнокітів ділянка № 2 в травні 2018 року ДП «Вінницький облавтодор» ВАТ «Державна акціонерна компанія «Автомобільні дороги України», яка відбулась ще до моменту проведення громадських обговорень та до моменту отримання відповідного висновку з оцінки впливу на довкілля по розробці видобутку каменю на Селищанському родовищі чарнокітів ділянка №2.

3. Залучити компетентні органи державної влади для перевірки рівня радіаційного фону та рівня можливого радіаційного забруднення відкачених вод в районі видобутку каменю на Селищанському родовищі чарнокітів ділянка № 2 і в прилеглих районах населених пунктів смт Літин та с. Селище. Довести результати дослідження до відома громадськості (жителів с. Селище, с. Сосни, смт Літин та м. Вінниці (у випадку радіаційного забруднення води р. Згар, яка є притокою р. Південний Буг));

4. Надати відповідь на наші зауваження та пропозиції і довести до відома громадськості дату, час і місце проведення громадського обговорення (громадських слухань) щодо можливої діяльності по видобутку корисних копалин на Селищанському родовищі чарнокітів ділянка №2.

20 червня 2018 року

№ п/п	Прізвище, ім'я, по батькові / назва юридичної особи	Вінницька обл., Літинський р-н, с. / смт:	Підпис
1.	ТОВ "Буха" за опікуванням Дмитро Андрікевич Ю.В.	смт. Літин, Літинський обл. З, А/С сканька №6	
2.	Літинська РО ДП "Селище" ДП "Селище" ДП "Селище"	с. Селище, вул. Карла Лібкнехта, 109	
3.	Районна орг. ПП "Відбудова" "Самостан"	смт. Літин, вул. Соболева в.	
4.	Літинська РО "Селище" "Селище" "Селище" Д.С.	смт Літин, вул. Камінь, 8	
5.	П.П. Милославський Дмитро І.В.	смт. Літин, вул. Водарів 7	
6.	Тарасюк Н.Т.	с. Селище, вул. Радянська, 13	
7.			
8.			
9.			
10.			
11.			
12.			